

FRONTESPIZIO PROTOCOLLO GENERALE

AOO: ASL_BO
REGISTRO: Protocollo generale
NUMERO: 0103056
DATA: 18/10/2021
OGGETTO: (Rif: 2021/18234 PROT) RILASCIO CERTIFICATO DI DESTINAZIONE URBANISTICA - AZIENDA USL DI BOLOGNA - FG. 39 - MAPP. 1,2,4,238,239,241,251,254,234,244,246,248,253,255,257

CLASSIFICAZIONI:

- [01-07-03]

DOCUMENTI:

File	Hash
PG0103056_2021_Pec id_12470649.eml.eml:	21DFA7DDE875DC8385E3BB5F211FCD28B6CA91D28AB1F28C41D4AF574E68971D
PG0103056_2021_2118234 - cdu_38.pdf.p7m.p7m:	E820377D0DB2CEAE51EF6398B9EA9E750F7A26F150B3704E8EB94E41BE41F8C5
PG0103056_2021_2118234 - cdu_38.pdf.pdf:	E79402E84931F7A57B64CCF9D1B6E46FE935424E183EDE5B68F2772150CF491A
PG0103056_2021_CC_2118234 - cdu_38.pdf.pdf:	82806BC9369D21F11D0B8D2CA7FD0C66B52AE838ADB9C9FFDBB77E767D964652
PG0103056_2021_Segnatura_da_utente.xml.xml:	0D5B962F415C314A9255C9364D811A2950D44076D819A3B2B7D37AB60374FFC2



L'originale del presente documento e' conservato a cura dell'ente produttore secondo normativa vigente. Ai sensi dell'art. 3bis c4-bis Dlgs 82/2005 e s.m.i., in assenza del domicilio digitale le amministrazioni possono predisporre le comunicazioni ai cittadini come documenti informatici sottoscritti con firma digitale o firma elettronica avanzata ed inviare ai cittadini stessi copia analogica di tali documenti sottoscritti con firma autografa sostituita a mezzo stampa predisposta secondo le disposizioni di cui all'articolo 3 del Dlgs 39/1993.



CITTA' DI GRANAROLO DELL'EMILIA
Città Metropolitana di Bologna
AREA GESTIONE DEL TERRITORIO

IDENTIFICATIVO MARCA DA BOLLO N. 01201419263003 DEL 21/08/2021

IL RESPONSABILE DI AREA

- Vista la richiesta inviata tramite PEC in data 08/09/2021, registrata al Prot. N. 15879 del 09/09/2021, da Emiliani Franco, nato a Ravenna (RA) il 04/06/1965, C.F. MLNFNC65H04H199D, residente a Imola (BO) in via Forlì n. 9, in qualità di direttore U.O. Servizi Gestione Patrimonio e Progettazione di Azienda USL di Bologna, proprietaria delle aree di cui sotto;
- Visti gli atti depositati presso l'Ufficio Tecnico Comunale;
- Visto il P.S.C. vigente approvato con Delibera di C.C. n. 18 in data 17/03/2021;
- Visto il R.U.E. vigente approvato con Delibera di C.C. n. 19 in data 17/03/2021;

C E R T I F I C A

Ai sensi dell'art. 30 del D.P.R. 380/2001 e s.m.i. (ex art. 18 - 3 comma della legge 28.2.85 n. 47) e dell'art. 16.2 del R.U.E. approvato con Delibera di C.C. n. 19 del 17/03/2021 che l'area posta in questo Comune e distinta al N. C. T. al Foglio n. **39** mappali **1 – 2 – 4 – 5 – 234 – 238 – 239 – 241 – 244 – 246 – 248 – 251 – 253 – 254 – 255 – 257** in base al P.S.C. vigente approvato con Delibera di C.C. n. 18 in data 17/03/2021 ed al R.U.E. vigente approvato con Delibera di C.C. n. 19 in data 17/03/2021, ha la seguente destinazione urbanistica:

CARTA UNICA DEL TERRITORIO – SCHEDA DEI VINCOLI

Sui mappali insiste:

- Foglio n. 39, mappali 1, 2, 251
Fascia di interesse paesaggistico dei corsi d'acqua (Art. 142 D.Lgs. 42/2004) (Art. 14 del PSC)
- Foglio n. 39, mappali 1, 2
Aree Forestali (Art. 14 del PSC)
- Foglio n. 39, mappali 1, 2, 246
Invasi ed alvei fluviali (Art. 16 del PSC)
- Foglio n. 39, mappali 2, 234, 246
Fasce di tutela fluviale (Art. 16 del PSC)
- Foglio n. 39, mappali 2, 251
Fasce di pertinenza fluviale (Art. 16 del PSC)
- Foglio n. 39, mappali 1, 2, 251
Aree ad alta probabilità di inondazione (Art. 16 del PSC)
- Foglio n. 39, mappali 1, 2
Principali canali storici (Art. 18-e del PSC)
- Foglio n. 39, mappali 1, 2, 251
Fasce di rispetto stradali (Art. 19.1 del PSC)
- Foglio n. 39, mappali 1, 2, 234, 238, 239, 244, 246, 248, 251, 253, 254, 255, 257
Corridoio di salvaguardia infrastrutturale della principale viabilità di progetto (Art. 20 del PSC)



CITTA' DI GRANAROLO DELL'EMILIA
Città Metropolitana di Bologna
AREA GESTIONE DEL TERRITORIO

- Foglio n. 39, mappali 1, 2, 4, 5, 234, 238, 239, 241, 244, 246, 248, 251, 253, 254, 255, 257

Fasce riferite alle mappe di vincolo per limitazioni relative agli ostacoli ed ai pericoli alla navigazione aerea (Regolamento ENAC per la costruzione e l'esercizio degli aeroporti, Capitolo 4 e art. 707 commi 1,2,3,4 Codice della Navigazione); Linea all'interno della superficie orizzontale esterna OHS (quota 181,67 m) entro cui delimitare e vincolare i pericoli per la navigazione aerea di tipologia 1,4 b

PIANO STRUTTURALE COMUNALE

Sui mappali insiste:

- Foglio n. 39, mappali 1, 2, 4, 5, 234, 238, 239, 241, 244, 246, 248, 251, 253, 254, 255, 257

Sub-unità B2 "Pianura orientale di transizione" (Art. 13 del PSC)

- Foglio n. 39, mappali 1, 2

Corridoio ecologico provinciale (Art. 15 del PSC)

- Foglio n. 39, mappali 234, 244, 246, 248, 251, 253, 254, 255, 257

Corridoio ecologico locale (Art. 15 del PSC)

- Foglio n. 39, mappali 251, 257

Filari di importanza ecologica (Art. 15 del PSC)

- Foglio n. 39, mappali 1, 2, 4, 5, 234, 238, 239, 241, 244, 246, 248, 251, 253, 254, 255, 257

Ambito periurbano della conurbazione bolognese (Art. 30 del PSC)

REGOLAMENTO URBANISTICO EDILIZIO

Sui mappali insiste:

- Foglio n. 39, mappali 234, 244, 246, 248, 251, 253, 254, 255, 257

Corridoi ecologici locali e provinciali (Art. 19 del RUE e Art. 15 del PSC)

- Foglio n. 39, mappali 251, 257

Filari di importanza ecologica ed elementi lineari dei nodi semplici (Art. 19 del RUE e Art. 15 del PSC)

Si rilascia il presente certificato in bollo per gli usi di legge.

Dalla Residenza Municipale, li 15/10/2021

IL RESPONSABILE DI AREA
Ing. Irene Evangelisti¹

¹ Documento firmato digitalmente ai sensi dell'art. 20 del D.Lgs 82/2005 e s.m.i., "Codice di Amministrazione Digitale"

Pec id_12470649.eml.

Anteprima non disponibile.

Probabilmente il file non è convertibile in pdf ed è necessario quindi scaricarlo.

Ai fini di una eventuale pubblicazione sull'Albo On Line: questo file non sarà pubblicato e sarà mostrato questo messaggio al cittadino.



2118234 - cdu_38.pdf.p7m.

Anteprima non disponibile.

Probabilmente il file non è convertibile in pdf ed è necessario quindi scaricarlo.

Ai fini di una eventuale pubblicazione sull'Albo On Line: questo file non sarà pubblicato e sarà mostrato questo messaggio al cittadino.





CITTA' DI GRANAROLO DELL'EMILIA
Città Metropolitana di Bologna
AREA GESTIONE DEL TERRITORIO

IDENTIFICATIVO MARCA DA BOLLO N. 01201419263003 DEL 21/08/2021

IL RESPONSABILE DI AREA

- Vista la richiesta inviata tramite PEC in data 08/09/2021, registrata al Prot. N. 15879 del 09/09/2021, da Emiliani Franco, nato a Ravenna (RA) il 04/06/1965, C.F. MLNFNC65H04H199D, residente a Imola (BO) in via Forlì n. 9, in qualità di direttore U.O. Servizi Gestione Patrimonio e Progettazione di Azienda USL di Bologna, proprietaria delle aree di cui sotto;
- Visti gli atti depositati presso l'Ufficio Tecnico Comunale;
- Visto il P.S.C. vigente approvato con Delibera di C.C. n. 18 in data 17/03/2021;
- Visto il R.U.E. vigente approvato con Delibera di C.C. n. 19 in data 17/03/2021;

CERTIFICA

Ai sensi dell'art. 30 del D.P.R. 380/2001 e s.m.i. (ex art. 18 - 3 comma della legge 28.2.85 n. 47) e dell'art. 16.2 del R.U.E. approvato con Delibera di C.C. n. 19 del 17/03/2021 che l'area posta in questo Comune e distinta al N. C. T. al Foglio n. **39** mappali **1 – 2 – 4 – 5 – 234 – 238 – 239 – 241 – 244 – 246 – 248 – 251 – 253 – 254 – 255 – 257** in base al P.S.C. vigente approvato con Delibera di C.C. n. 18 in data 17/03/2021 ed al R.U.E. vigente approvato con Delibera di C.C. n. 19 in data 17/03/2021, ha la seguente destinazione urbanistica:

CARTA UNICA DEL TERRITORIO – SCHEDA DEI VINCOLI

Sui mappali insiste:

- Foglio n. 39, mappali 1, 2, 251
Fascia di interesse paesaggistico dei corsi d'acqua (Art. 142 D.Lgs. 42/2004) (Art. 14 del PSC)
- Foglio n. 39, mappali 1, 2
Aree Forestali (Art. 14 del PSC)
- Foglio n. 39, mappali 1, 2, 246
Invasi ed alvei fluviali (Art. 16 del PSC)
- Foglio n. 39, mappali 2, 234, 246
Fasce di tutela fluviale (Art. 16 del PSC)
- Foglio n. 39, mappali 2, 251
Fasce di pertinenza fluviale (Art. 16 del PSC)
- Foglio n. 39, mappali 1, 2, 251
Aree ad alta probabilità di inondazione (Art. 16 del PSC)
- Foglio n. 39, mappali 1, 2
Principali canali storici (Art. 18-e del PSC)
- Foglio n. 39, mappali 1, 2, 251
Fasce di rispetto stradali (Art. 19.1 del PSC)
- Foglio n. 39, mappali 1, 2, 234, 238, 239, 244, 246, 248, 251, 253, 254, 255, 257
Corridoio di salvaguardia infrastrutturale della principale viabilità di progetto (Art. 20 del PSC)



CITTA' DI GRANAROLO DELL'EMILIA
Città Metropolitana di Bologna
AREA GESTIONE DEL TERRITORIO

- Foglio n. 39, mappali 1, 2, 4, 5, 234, 238, 239, 241, 244, 246, 248, 251, 253, 254, 255, 257

Fasce riferite alle mappe di vincolo per limitazioni relative agli ostacoli ed ai pericoli alla navigazione aerea (Regolamento ENAC per la costruzione e l'esercizio degli aeroporti, Capitolo 4 e art. 707 commi 1,2,3,4 Codice della Navigazione); Linea all'interno della superficie orizzontale esterna OHS (quota 181,67 m) entro cui delimitare e vincolare i pericoli per la navigazione aerea di tipologia 1,4 b

PIANO STRUTTURALE COMUNALE

Sui mappali insiste:

- Foglio n. 39, mappali 1, 2, 4, 5, 234, 238, 239, 241, 244, 246, 248, 251, 253, 254, 255, 257

Sub-unità B2 "Pianura orientale di transizione" (Art. 13 del PSC)

- Foglio n. 39, mappali 1, 2

Corridoio ecologico provinciale (Art. 15 del PSC)

- Foglio n. 39, mappali 234, 244, 246, 248, 251, 253, 254, 255, 257

Corridoio ecologico locale (Art. 15 del PSC)

- Foglio n. 39, mappali 251, 257

Filari di importanza ecologica (Art. 15 del PSC)

- Foglio n. 39, mappali 1, 2, 4, 5, 234, 238, 239, 241, 244, 246, 248, 251, 253, 254, 255, 257

Ambito periurbano della conurbazione bolognese (Art. 30 del PSC)

REGOLAMENTO URBANISTICO EDILIZIO

Sui mappali insiste:

- Foglio n. 39, mappali 234, 244, 246, 248, 251, 253, 254, 255, 257

Corridoi ecologici locali e provinciali (Art. 19 del RUE e Art. 15 del PSC)

- Foglio n. 39, mappali 251, 257

Filari di importanza ecologica ed elementi lineari dei nodi semplici (Art. 19 del RUE e Art. 15 del PSC)

Si rilascia il presente certificato in bollo per gli usi di legge.

Dalla Residenza Municipale, li 15/10/2021

IL RESPONSABILE DI AREA
Ing. Irene Evangelisti¹

¹ Documento firmato digitalmente ai sensi dell'art. 20 del D.Lgs 82/2005 e s.m.i., "Codice di Amministrazione Digitale"

Segnatura_da_utente.xml.

Anteprima non disponibile.

Probabilmente il file non è convertibile in pdf ed è necessario quindi scaricarlo.

Ai fini di una eventuale pubblicazione sull'Albo On Line: questo file non sarà pubblicato e sarà mostrato questo messaggio al cittadino.





Bologna, 09 MAG. 2007

Ministero per i Beni e le Attività Culturali

DIREZIONE REGIONALE PER I BENI CULTURALI E
PAESAGGISTICI DELL'EMILIA ROMAGNA

Via S. Isaia 20
40123 Bologna

Tel 051-3397011 Fax 051-3397077
dirregemilia@beniculturali.it

AZIENDA UNITA' SANITARIA LOCALE BOLOGNA	
SERVIZIO PATRIMONIO	
14 MAG. 2007	
DATA DI ARRIVO	
Prot.	7557

Alla Soprintendenza per i
Beni Architettonici
e per il Paesaggio
Via IV Novembre, 5
40123 BOLOGNA

AZIENDA UNITA' SANITARIA LOCALE BOLOGNA
ARRIVO PROTOCOLLO GENERALE
N. 74348 del 11/5/07
Classifica 06-01-01

Alla Soprintendenza per i
Beni Archeologici
dell'Emilia Romagna
Via Belle Arti 52
40122 BOLOGNA

	COMP.	CONOSC.
D. G.	<input type="checkbox"/>	<input type="checkbox"/>
D. S.	<input type="checkbox"/>	<input type="checkbox"/>
D. A.	<input type="checkbox"/>	<input type="checkbox"/>
A. TERR.	<input type="checkbox"/>	<input type="checkbox"/>
A. SUPP.	<input type="checkbox"/>	<input type="checkbox"/>
A. OSP.	<input type="checkbox"/>	<input type="checkbox"/>
PATRIMONIO	<input checked="" type="checkbox"/>	<input checked="" type="checkbox"/>
D. P. TECNICO	<input type="checkbox"/>	<input checked="" type="checkbox"/>
Belle	<input type="checkbox"/>	<input checked="" type="checkbox"/>
34685	<input type="checkbox"/>	<input type="checkbox"/>

All'Azienda Unità Sanitaria Locale Bologna
Via Castiglione, 29
40123 BOLOGNA

Al Comune di Granarolo dell'Emilia
40057 GRANAROLO DELL'EMILIA (BO)

Class. 34.07.01 / 64.2

Prot. 7557

OGGETTO: GRANAROLO DELL'EMILIA (BO) -Corte rurale S. Anna in Via Nuova, 29 - censito al NCEU al Fg. 39 p.lle 1, 2, 4, 5, 7, 8, 238, 239, 240, 241, 251, 254, 234, 244, 246, 248, 253, 255, 257. . Proprietà dell'Azienda USI di Bologna. Richiesta di verifica dell'interesse culturale del patrimonio immobiliare ai sensi dell'art. 12 del D. L.vo 42/04 e del D. D. del 25 gennaio 2005

Con riferimento alla procedura in oggetto, questa Direzione Regionale,

-visto il parere espresso dalla Soprintendenza per i Beni Architettonici e per il Paesaggio di Bologna con nota prot. n 3170 del 28.02.2007;

-visto il parere espresso dalla Soprintendenza per i Beni Archeologici dell'Emilia Romagna con nota prot. n. 1433 D/3 del 31.01.2007;

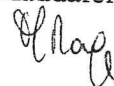
esprime parere concorde con gli Uffici sopra citati, ritenendo che gli immobili in oggetto **non presentino** i requisiti di interesse culturale ai sensi degli artt. 10-12 del D. Lgs n. 42/2004.

Si precisa, che la Soprintendenza per i Beni Archeologici con la nota sopra citata ha evidenziato l'opportunità di visionare eventuali progetti di trasformazione che comportino attività di scavo, al fine di valutare la predisposizione di accertamenti finalizzati alla tutela archeologica preventiva.

Considerato tuttavia, che la corte costituisce un esempio di architettura rurale del XIX sec., si invita il Comune di Granarolo dell'Emilia ad adottare misure di salvaguardia urbanistica per l'immobile in oggetto, anche ai sensi della Legge 378/2003 e del D.M. del 06.10.2005 e a tenere informato nel merito questo Ufficio.

IL DIRETTORE REGIONALE

(Dott.ssa Maddalena Ragni)



PZ



5



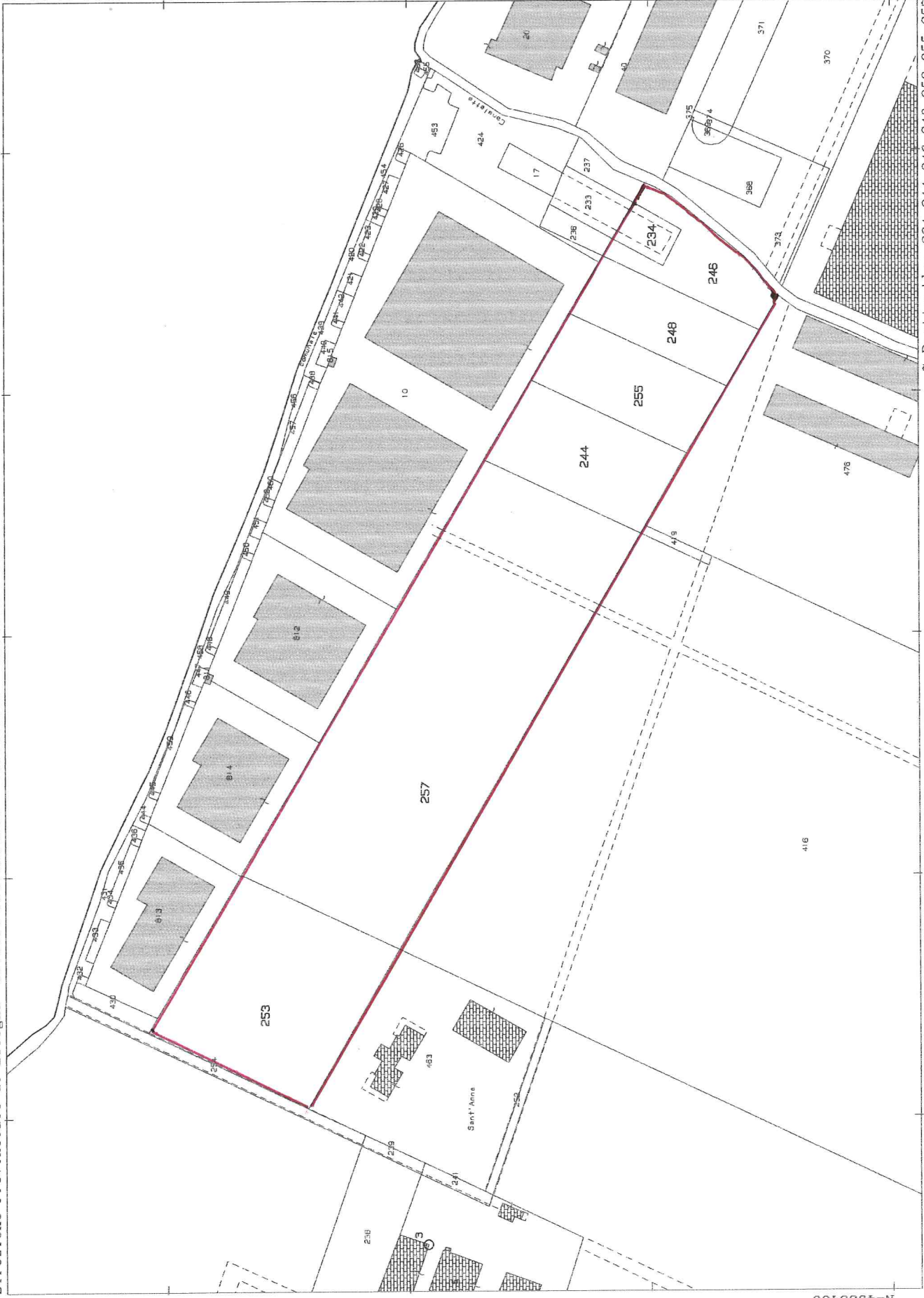
N=4935400

E=1689100

8 Particelle: 1, 2, 4, 238, 239, 241, 251, 254

24-Ago-2022 14:50:47
Protocollo pratica T119762/2022
Scala originale: 1:2000
Dimensione cornice: 776.000 x 552.000 metri
Comune: (BO) GRANAROLO DELL' EMILIA
Foglio: 39

Direzione Provinciale di Bologna Ufficio Provinciale - Territorio - Direttore GALASSO NATALE ANTONINO Vis. tel. esente per fini istituzionali



N=4935400

E=1689700

7 Particelle: 234,244,246,248,253,255,257

Comune: (BO) GRANAROLO DELL'EMILIA
Foglio: 39
Scala originale: 1:2000
Dimensione cornice: 534.000 x 378.000 metri
Protocollo pratica T121521/2022
24-Ago-2022 14:58:49

6



Catasto terreni
Visura attuale per immobile
Situazione degli atti informatizzati al 19/06/2022



Immobile di catasto terreni



Causali di aggiornamento ed annotazioni

Informazioni riportate negli atti del catasto al 19/06/2022

Dati identificativi: Comune di GRANAROLO DELL'EMILIA (E136) (BO)
Foglio 39 Particella 1

Classamento:

Particella divisa in 2 porzioni

Totali particella:

Redditi: dominicale Euro 2,76

agrario Euro 0,58

Superficie: 1.550 m²

Il reddito dominicale è stato calcolato tenendo conto delle eventuali deduzioni indicate in tabella

Porzione	AA	AB
Reddito dominicale	Euro 0,05	Euro 2,71
Reddito agrario	Euro 0,02	Euro 0,56
Deduzioni	BA3A ⁰¹	BA3A ⁰¹
Superficie m ²	4	1.546
Qualità	SEMIN IRRIG	BOSCO CEDUO
Classe	2	U

Ultimo atto di aggiornamento: TABELLA DI VARIAZIONE del 06/05/2019 Pratica n. BO0154940 in atti dal 10/12/2019 TRASMISSIONE DATI AGEA AI SENSI DEL DL 3.10.2006 N. 262 (n. 10614.1/2019)

Annotazioni: Variazione colturale eseguita ai sensi del DI 3.10.2006 n. 262, convertito con modificazioni nella legge 24.11.2006 n. 286 e successive modificazioni (anno 2019) - Eseguita a seguito di dichiarazione resa il 06/05/2019 all'Organismo Pagatore AGREA con la domanda 4002658 (Scheda validazione/fascicolo prot. n. PG/2019/429933)

> **Dati identificativi**

Comune di **GRANAROLO DELL'EMILIA (E136)**
(BO)
Foglio **39** Particella **1**

Impianto meccanografico del 31/01/1969

> **Dati di classamento**

Particella divisa in **2** porzioni

Totali particella:

Redditi: dominicale **Euro 2,76**

agrario **Euro 0,58**

Superficie: **1.550 m²**

Il reddito dominicale è stato calcolato tenendo conto delle eventuali deduzioni indicate in tabella

Porzione	AA	AB
Reddito dominicale	Euro 0,05	Euro 2,71
Reddito agrario	Euro 0,02	Euro 0,56
Deduzioni	BA3A ^{al}	BA3A ^{al}
Superficie m ²	4	1.546
Qualità	SEMIN IRRIG	BOSCO CEDUO
Classe	2	U

TABELLA DI VARIAZIONE del 06/05/2019 Pratica n. BO0154940 in atti dal 10/12/2019 TRASMISSIONE DATI AGEA AI SENSI DEL DL 3.10.2006 N. 262 (n. 10614.1/2019)

Annotazioni: Variazione colturale eseguita ai sensi del DI 3.10.2006 n. 262, convertito con modificazioni nella legge 24.11.2006 n. 286 e successive modificazioni (anno 2019) - Eseguita a seguito di dichiarazione resa il 06/05/2019 all'Organismo Pagatore AGREA con la domanda 4002658 (Scheda validazione/fascicolo prot. n. PG/2019/429933)

> **Intestazione attuale dell'immobile - totale intestati: 1**

> **1. AZIENDA UNITA' SANITARIA LOCALE DI BOLOGNA**
(CF 02406911202)

Sede in BOLOGNA (BO)

Diritto di: Proprieta' per 1/1 (deriva dall'atto 1)

1. Atto amministrativo DECRETO (DISPOSIZIONI DELLE AUTORITA') del 01/01/2004 Pubblico ufficiale REGIONE EMILIA ROM Sede BOLOGNA (BO) Repertorio n. 157 registrato in data - LEGGE REGIONALE N. 21 DEL 20.10.2003 Voltura n. 7532.1/2006 - Pratica n. BO0089162 in atti dal 16/05/2006

Visura telematica

Tributi speciali: Euro 0,90



Catasto terreni
Visura attuale per immobile
Situazione degli atti informatizzati al 19/06/2022



Immobile di catasto terreni



Causali di aggiornamento ed annotazioni

Informazioni riportate negli atti del catasto al 19/06/2022

Dati identificativi: Comune di **GRANAROLO DELL'EMILIA (E136) (BO)**
Foglio **39** Particella **2**

Classamento:

Particella divisa in **3** porzioni

Totali particella:

Redditi: dominicale **Euro 1.589,56**

agrario **Euro 620,16**

Superficie: **66.242 m²**

Il reddito dominicale è stato calcolato tenendo conto delle eventuali deduzioni indicate in tabella

Porzione	AA	AB	AC
Reddito dominicale	Euro 212,26	Euro 1.290,39	Euro 86,91
Reddito agrario	Euro 92,96	Euro 489,14	Euro 38,06
Deduzioni	BA3A ^{al}	BA3A ^{al}	BA3A ^{al}
Superficie m ²	15.000	45.100	6.142
Qualità	SEMINATIVO	FRUTTETO	SEMIN ARBOR
Classe	1	U	1

Ultimo atto di aggiornamento: TABELLA DI VARIAZIONE del 01/07/2008 Pratica n. BO0221949 in atti dal 07/08/2008 (n. 2757.1/2008)

Annotazioni: VARIAZIONE DI QUALITA' SU DICHIARAZIONE DI PARTE

> **Dati identificativi**

Comune di **GRANAROLO DELL'EMILIA (E136)** Impianto meccanografico del 31/01/1969
(BO)
Foglio **39** Particella 2

> **Dati di classamento**

Particella divisa in **3** porzioni
Totali particella:
Redditi: dominicale **Euro 1.589,56**
 agrario **Euro 620,16**
Superficie: **66.242 m²**

Il reddito dominicale è stato calcolato tenendo conto delle eventuali deduzioni indicate in tabella

Porzione	AA	AB	AC
Reddito dominicale	Euro 212,26	Euro 1.290,39	Euro 86,91
Reddito agrario	Euro 92,96	Euro 489,14	Euro 38,06
Deduzioni	BA3A ^{o)}	BA3A ^{o)}	BA3A ^{o)}
Superficie m ²	15.000	45.100	6.142
Qualità	SEMINATIVO	FRUTTETO	SEMIN ARBOR
Classe	1	U	1

TABELLA DI VARIAZIONE del 08/03/2007 Pratica n. BO0081275 in atti dal 08/03/2007 TRASMISSIONE DATI AI SENSI DEL DECRETO 262 DEL 3 OTTOBRE 2006 (n. 18398.1/2007)



> **Altre variazioni**

TABELLA DI VARIAZIONE del 01/07/2008 Pratica n. BO0221949 in atti dal 07/08/2008 (n. 2757.1/2008)

Annotazioni: VARIAZIONE DI QUALITA' SU DICHIARAZIONE DI PARTE

> **Intestazione attuale dell'immobile - totale intestati: 1**

> **1. AZIENDA UNITA' SANITARIA LOCALE DI BOLOGNA**
(CF 02406911202)
Sede in BOLOGNA (BO)
Diritto di: Proprieta' per 1/1 (deriva dall'atto 1)

1. Atto amministrativo DECRETO (DISPOSIZIONI DELLE AUTORITA') del 01/01/2004 Pubblico ufficiale REGIONE EMILIA ROM Sede BOLOGNA (BO) Repertorio n. 157 registrato in data - LEGGE REGIONALE N. 21 DEL 20.10.2003 Voltura n. 7532.1/2006 - Pratica n. BO0089162 in atti dal 16/05/2006

Visura telematica

Tributi speciali: Euro 0,90



Legenda

a) BA3A: Consorzio della grande bonificazione renana - 3° distretto



Catasto terreni

Visura attuale per immobile

Situazione degli atti informatizzati al 19/06/2022



Immobile di catasto terreni



Causali di aggiornamento ed annotazioni

Informazioni riportate negli atti del catasto al 19/06/2022

Dati identificativi: Comune di GRANAROLO DELL'EMILIA (E136) (BO)

Foglio 39 Particella 4

Classamento:

Redditi: dominicale Euro 9,52 Lire 18.429

agrario Euro 4,58 Lire 8.860

Il reddito dominicale è stato calcolato tenendo conto delle seguenti deduzioni: BA3A⁰¹

Particella con qualità: PRATO ARBOR di classe U

Superficie: 1.772 m²

Ultimo atto di aggiornamento: Impianto meccanografico del 31/01/1969

> Dati identificativi

Comune di GRANAROLO DELL'EMILIA (E136) (BO)

Foglio 39 Particella 4

Partita: 71

Impianto meccanografico del 31/01/1969

> Dati di classamento

Redditi: dominicale Euro 9,52 Lire 18.429

agrario Euro 4,58 Lire 8.860

Il reddito dominicale è stato calcolato tenendo conto delle seguenti deduzioni: BA3A⁰¹

Particella con qualità: PRATO ARBOR di classe U

Superficie: 1.772 m²

Impianto meccanografico del 31/01/1969

> Intestazione attuale dell'immobile - totale intestati: 1

> 1. AZIENDA UNITA' SANITARIA LOCALE DI BOLOGNA (CF 02406911202)

Sede in BOLOGNA (BO)

Diritto di: Proprieta' per 1/1 (deriva dall'atto 1)

1. Atto amministrativo DECRETO (DISPOSIZIONI DELLE AUTORITA') del 01/01/2004 Pubblico ufficiale REGIONE EMILIA ROM Sede BOLOGNA (BO) Repertorio n. 157 registrato in data - LEGGE REGIONALE N. 21 DEL 20.10.2003 Voltura n. 7532.1/2006 - Pratica n. BO0089162 in atti dal 16/05/2006

Visura telematica

Tributi speciali: Euro 0,90



Legenda

a) BA3A: Consorzio della grande bonificazione renana - 3° distretto



Data: 19/06/2022
Ora: 07:26:55
Numero Pratica: T1141/2022
Pag: 1 - Segue

Catasto terreni

Visura attuale per immobile

Situazione degli atti informatizzati al 19/06/2022



Immobile di catasto terreni



Causali di aggiornamento ed annotazioni

Informazioni riportate negli atti del catasto al 19/06/2022

Dati identificativi: Comune di GRANAROLO DELL'EMILIA (E136) (BO)

Foglio 39 Particella 238

Classamento:

Particella divisa in 2 porzioni

Totali particella:

Redditi: dominicale Euro 33,00

agrario Euro 13,19

Superficie: 1.905 m²

Il reddito dominicale è stato calcolato tenendo conto delle eventuali deduzioni indicate in tabella

Porzione	AA	AB
Reddito dominicale	Euro 28,61	Euro 4,39
Reddito agrario	Euro 10,85	Euro 2,34
Deduzioni	BA3A ⁰¹	BA3A ⁰¹
Superficie m ²	1.000	905
Qualità	FRUTTETO	PRATO
Classe	U	1

Ultimo atto di aggiornamento: TABELLA DI VARIAZIONE del 01/07/2008 Pratica n. BO0221949 in atti dal 07/08/2008 (n. 2757.1/2008)

Annotazioni: VARIAZIONE DI QUALITA' SU DICHIARAZIONE DI PARTE

> **Dati identificativi**

Comune di **GRANAROLO DELL'EMILIA (E136)**
(BO)

Foglio **39** Particella **238**

FRAZIONAMENTO del 15/11/1991 in atti dal
20/11/1991 N.51016/91 (n. 6341.1/1991)

> **Dati di classamento**

Particella divisa in **2** porzioni

Totali particella:

Redditi: dominicale **Euro 33,00**

agrario **Euro 13,19**

Superficie: **1.905 m²**

Il reddito dominicale è stato calcolato tenendo conto delle eventuali deduzioni indicate in tabella

TABELLA DI VARIAZIONE del 08/03/2007 Pratica n.
BO0081276 in atti dal 08/03/2007 TRASMISSIONE
DATI AI SENSI DEL DECRETO 262 DEL 3 OTTOBRE
2006 (n. 18399.1/2007)

Porzione	AA	AB
Reddito dominicale	Euro 28,61	Euro 4,39
Reddito agrario	Euro 10,85	Euro 2,34
Deduzioni	BA3A ⁴⁾	BA3A ⁴⁾
Superficie m ²	1.000	905
Qualità	FRUTTETO	PRATO
Classe	U	1

> **Altre variazioni**

TABELLA DI VARIAZIONE del 01/07/2008 Pratica n.
BO0221949 in atti dal 07/08/2008 (n. 2757.1/2008)

Annotazioni: VARIAZIONE DI QUALITA' SU
DICHIARAZIONE DI PARTE

> **Intestazione attuale dell'immobile - totale intestati: 1**

> **1. AZIENDA UNITA' SANITARIA LOCALE DI BOLOGNA**
(CF 02406911202)


Sede in BOLOGNA (BO)

Diritto di: Proprieta' per 1/1 (deriva dall'atto 1)

1. Atto amministrativo DECRETO (DISPOSIZIONI DELLE AUTORITA') del 01/01/2004 Pubblico ufficiale REGIONE EMILIA ROM Sede BOLOGNA (BO) Repertorio n. 157 registrato in data - LEGGE REGIONALE N. 21 DEL 20.10.2003 Voltura n. 7532.1/2006 - Pratica n. BO0089162 in atti dal 16/05/2006

Visura telematica

Tributi speciali: Euro 0,90



Descrizione	Importo	Importo in Euro

Legenda

a) BA3A: Consorzio della grande bonificazione renana - 3° distretto



Catasto terreni
Visura attuale per immobile
Situazione degli atti informatizzati al 19/06/2022



Immobile di catasto terreni



Causali di aggiornamento ed annotazioni

Informazioni riportate negli atti del catasto al 19/06/2022

Dati identificativi: Comune di GRANAROLO DELL'EMILIA (E136) (BO)
Foglio 39 Particella 239

Classamento:

Redditi: dominicale Euro 0,66 Lire 1.269
agrario Euro 0,35 Lire 675

Il reddito dominicale è stato calcolato tenendo
conto delle seguenti deduzioni: BA3A^a)

Particella con qualità: PRATO di classe 1
Superficie: 135 m²

Ultimo atto di aggiornamento: FRAZIONAMENTO del 15/11/1991 in atti dal 20/11/1991 N.51016/91 (n. 6341.1/1991)

> **Dati identificativi**

Comune di GRANAROLO DELL'EMILIA (E136)
(BO)
Foglio 39 Particella 239
Partita: 71

FRAZIONAMENTO del 15/11/1991 in atti dal
20/11/1991 N.51016/91 (n. 6341.1/1991)
Annotazione di immobile: S.N.

> **Dati di classamento**

Redditi: dominicale Euro 0,66 Lire 1.269
agrario Euro 0,35 Lire 675

Il reddito dominicale è stato calcolato tenendo
conto delle seguenti deduzioni: BA3A^a)

Particella con qualità: PRATO di classe 1
Superficie: 135 m²

FRAZIONAMENTO del 15/11/1991 in atti dal
20/11/1991 N.51016/91 (n. 6341.1/1991)

> Intestazione attuale dell'immobile - totale intestati: 1

> 1. AZIENDA UNITA' SANITARIA LOCALE DI BOLOGNA (CF 02406911202)
Sede in BOLOGNA (BO)
Diritto di: Proprieta' per 1/1 (deriva dall'atto 1)

1. Atto amministrativo DECRETO (DISPOSIZIONI DELLE AUTORITA') del 01/01/2004 Pubblico ufficiale REGIONE EMILIA ROM Sede BOLOGNA (BO) Repertorio n. 157 registrato in data - LEGGE REGIONALE N. 21 DEL 20.10.2003 Voltura n. 7532.1/2006 - Pratica n. BO0089162 in atti dal 16/05/2006

Visura telematica

Tributi speciali: Euro 0,90



Legenda

a) BA3A: Consorzio della grande bonificazione renana - 3° distretto



Data: 19/06/2022
Ora: 07:27:44
Numero Pratica: T1149/2022
Pag: 1 - Segue

Catasto terreni
Visura attuale per immobile
Situazione degli atti informatizzati al 19/06/2022



Immobile di catasto terreni



Causali di aggiornamento ed annotazioni

Informazioni riportate negli atti del catasto al 19/06/2022

Dati identificativi: Comune di GRANAROLO DELL'EMILIA (E136) (BO)

Foglio 39 Particella 241

Classamento:

Redditi: dominicale Euro 0,08

agrario Euro 0,02

Particella con qualità: INCOLT PROD di classe U

Superficie: 160 m²

Ultimo atto di aggiornamento: TABELLA DI VARIAZIONE del 26/05/2008 Pratica n. BO0164478 in atti dal 09/06/2008 CAMBIO DI COLTURA (n. 2219.1/2008)

Annotazioni: VARIAZIONE DI QUALITA' SU DICHIARAZIONE DI PARTE

> **Dati identificativi**

Comune di GRANAROLO DELL'EMILIA (E136)
(BO)

Foglio 39 Particella 241

FRAZIONAMENTO del 15/11/1991 in atti dal
20/11/1991 N.51016/91 (n. 6341.2/1991)

> **Dati di classamento**

Redditi: dominicale Euro 0,08

agrario Euro 0,02

Particella con qualità: INCOLT PROD di classe U

Superficie: 160 m²

TABELLA DI VARIAZIONE del 26/05/2008 Pratica n.
BO0164478 in atti dal 09/06/2008 CAMBIO DI
COLTURA (n. 2219.1/2008)

Annotazioni: VARIAZIONE DI QUALITA' SU
DICHIARAZIONE DI PARTE

> **Intestazione attuale dell'immobile - totale intestati: 1**

> **1. AZIENDA UNITA' SANITARIA LOCALE DI
BOLOGNA**
(CF 02406911202)

Sede in BOLOGNA (BO)

Diritto di: Proprieta' per 1/1 (deriva dall'atto 1)

1. Atto amministrativo DECRETO (DISPOSIZIONI
DELLE AUTORITA') del 01/01/2004 Pubblico ufficiale
REGIONE EMILIA ROM Sede BOLOGNA (BO)
Repertorio n. 157 registrato in data - LEGGE
REGIONALE N. 21 DEL 20.10.2003 Voltura n.
7532.1/2006 - Pratica n. BO0089162 in atti dal
16/05/2006

Visura telematica

Tributi speciali: Euro 0,90





Catasto terreni
Visura attuale per immobile
Situazione degli atti informatizzati al 19/06/2022



Immobile di catasto terreni



Causali di aggiornamento ed annotazioni

Informazioni riportate negli atti del catasto al 19/06/2022

Dati identificativi: Comune di GRANAROLO DELL'EMILIA (E136) (BO)

Foglio 39 Particella 251

Classamento:

Particella divisa in 3 porzioni

Totali particella:

Redditi: dominicale Euro 1.445,52

agrario Euro 582,52

Superficie: 71.493 m²

Il reddito dominicale è stato calcolato tenendo conto delle eventuali deduzioni indicate in tabella

Porzione	AA	AB	AC
Reddito dominicale	Euro 465,57	Euro 858,35	Euro 121,60
Reddito agrario	Euro 203,90	Euro 325,37	Euro 53,25
Deduzioni	BA3A ⁰¹	BA3A ⁰¹	BA3A ⁰¹
Superficie m ²	32.900	30.000	8.593
Qualità	SEMINATIVO	FRUTTETO	SEMIN ARBOR
Classe	1	U	1

Ultimo atto di aggiornamento: TABELLA DI VARIAZIONE del 01/07/2008 Pratica n. BO0221949 in atti dal 07/08/2008 (n. 2757.1/2008)

Annotazioni: VARIAZIONE DI QUALITA' SU DICHIARAZIONE DI PARTE

> **Dati identificativi**

Comune di **GRANAROLO DELL'EMILIA (E136)**
(BO)
Foglio **39** Particella **251**

FRAZIONAMENTO del 15/11/1991 in atti dal
20/11/1991 N.51016/91 (n. 6341.7/1991)

> **Dati di classamento**

Particella divisa in **3** porzioni
Totali particella:
Redditi: dominicale **Euro 1.445,52**
agrario **Euro 582,52**
Superficie: **71.493 m²**

Il reddito dominicale è stato calcolato tenendo conto delle eventuali deduzioni indicate in tabella

Porzione	AA	AB	AC
Reddito dominicale	Euro 465,57	Euro 858,35	Euro 121,60
Reddito agrario	Euro 203,90	Euro 325,37	Euro 53,25
Deduzioni	BA3A ⁽¹⁾	BA3A ⁽¹⁾	BA3A ⁽¹⁾
Superficie m ²	32.900	30.000	8.593
Qualità	SEMINATIVO	FRUTTETO	SEMIN ARBOR
Classe	1	U	1

TABELLA DI VARIAZIONE del 08/03/2007 Pratica n. BO0081277 in atti dal 08/03/2007 TRASMISSIONE DATI AI SENSI DEL DECRETO 262 DEL 3 OTTOBRE 2006 (n. 18400.1/2007)

> **Altre variazioni**

TABELLA DI VARIAZIONE del 01/07/2008 Pratica n. BO0221949 in atti dal 07/08/2008 (n. 2757.1/2008)

Annotazioni: VARIAZIONE DI QUALITA' SU DICHIARAZIONE DI PARTE

> **Intestazione attuale dell'immobile - totale intestati: 1**

> **1. AZIENDA UNITA' SANITARIA LOCALE DI BOLOGNA**
(CF 02406911202)
Sede in BOLOGNA (BO)
Diritto di: Proprieta' per 1/1 (deriva dall'atto 1)

1. Atto amministrativo DECRETO (DISPOSIZIONI DELLE AUTORITA') del 01/01/2004 Pubblico ufficiale REGIONE EMILIA ROM Sede BOLOGNA (BO) Repertorio n. 157 registrato in data - LEGGE REGIONALE N. 21 DEL 20.10.2003 Voltura n. 7532.1/2006 - Pratica n. BO0089162 in atti dal 16/05/2006

Visura telematica

Tributi speciali: Euro 0,90



Legenda

a) BA3A: Consorzio della grande bonificazione renana - 3° distretto



Data: 19/06/2022
Ora: 07:28:32
Numero Pratica: T1159/2022
Pag: 1 - Segue

Catasto terreni

Visura attuale per immobile

Situazione degli atti informatizzati al 19/06/2022



Immobile di catasto terreni



Causali di aggiornamento ed annotazioni

Informazioni riportate negli atti del catasto al 19/06/2022

Dati identificativi: Comune di GRANAROLO DELL'EMILIA (E136) (BO)

Foglio 39 Particella 254

Classamento:

Redditi: dominicale Euro 9,69 Lire 18.769

agrario Euro 4,25 Lire 8.220

Il reddito dominicale è stato calcolato tenendo conto delle seguenti deduzioni: BA3A⁹¹)

Particella con qualità: SEMIN ARBOR di classe 1

Superficie: 685 m²

Ultimo atto di aggiornamento: FRAZIONAMENTO del 15/11/1991 in atti dal 20/11/1991 N.51016/91 (n. 6341.7/1991)

> Dati identificativi

Comune di GRANAROLO DELL'EMILIA (E136) (BO)

Foglio 39 Particella 254

Partita: 71

FRAZIONAMENTO del 15/11/1991 in atti dal 20/11/1991 N.51016/91 (n. 6341.7/1991)

Annotazione di immobile: S.N.

> Dati di classamento

Redditi: dominicale Euro 9,69 Lire 18.769

agrario Euro 4,25 Lire 8.220

Il reddito dominicale è stato calcolato tenendo conto delle seguenti deduzioni: BA3A⁹¹)

Particella con qualità: SEMIN ARBOR di classe 1

Superficie: 685 m²

FRAZIONAMENTO del 15/11/1991 in atti dal 20/11/1991 N.51016/91 (n. 6341.7/1991)

> Intestazione attuale dell'immobile - totale intestati: 1

> 1. AZIENDA UNITA' SANITARIA LOCALE DI BOLOGNA (CF 02406911202)

Sede in BOLOGNA (BO)

Diritto di: Proprieta' per 1/1 (deriva dall'atto 1)

1. Atto amministrativo DECRETO (DISPOSIZIONI DELLE AUTORITA') del 01/01/2004 Pubblico ufficiale REGIONE EMILIA ROM Sede BOLOGNA (BO) Repertorio n. 157 registrato in data - LEGGE REGIONALE N. 21 DEL 20.10.2003 Voltura n. 7532.1/2006 - Pratica n. BO0089162 in atti dal 16/05/2006

Visura telematica

Tributi speciali: Euro 0,90

Legenda

a) BA3A: Consorzio della grande bonificazione renana - 3° distretto



Catasto fabbricati
Visura attuale per immobile
Situazione degli atti informatizzati al 19/06/2022



Immobile di catasto fabbricati



Causali di aggiornamento ed annotazioni

Informazioni riportate negli atti del catasto al 19/06/2022

Dati identificativi: Comune di GRANAROLO DELL'EMILIA (E136) (BO)

Foglio 39 Particella 5 Subalterno 2

Classamento:

Rendita: Euro 1.220,00

Categoria D/7^a)

Indirizzo: VIA NUOVA n. 4 Piano T-1

Ultimo atto di aggiornamento: VARIAZIONE del 01/11/2012 Pratica n. BO0250313 in atti dal 01/11/2012
INSERIMENTO ANNOTAZIONE (n. 30964.1/2012)

Annotazioni: Classamento e rendita non rettificati entro dodici mesi dalla data di iscrizione in atti della
dichiarazione (D.M. 701/94)

> **Dati identificativi**

Comune di GRANAROLO DELL'EMILIA (E136)
(BO)

Foglio 39 Particella 5 Subalterno 2

Particelle corrispondenti al catasto terreni

Comune di GRANAROLO DELL'EMILIA (E136)
(BO)

Foglio 39 Particella 5

COSTITUZIONE del 07/02/2008 Pratica n. BO0036418
in atti dal 07/02/2008 COSTITUZIONE (n. 421.1/2008)

Annotazione di immobile: DICHIARATA SUSSISTENZA
DEI REQUISITI DI RURALITA' CON DOMANDA PROT.
N. BO0325385 DEL 05/10/2011

> **Indirizzo**

VIA NUOVA n. 4 Piano T-1

COSTITUZIONE del 07/02/2008 Pratica n. BO0036418
in atti dal 07/02/2008 COSTITUZIONE (n. 421.1/2008)

> **Dati di classamento**

Rendita: Euro 1.220,00
Categoria D/7^a



VARIAZIONE del 01/11/2012 Pratica n. BO0250313 in atti dal 01/11/2012 INSERIMENTO ANNOTAZIONE (n. 30964.1/2012)

Annotazioni: Classamento e rendita non rettificati entro dodici mesi dalla data di iscrizione in atti della dichiarazione (D.M. 701/94)

> **Intestazione attuale dell'immobile - totale intestati: 1**

> **1. AZIENDA UNITA' SANITARIA LOCALE DI BOLOGNA**
(CF 02406911202)

Sede in BOLOGNA (BO)

Diritto di: Proprieta' per 1000/1000 (deriva dall'atto 1)

1. COSTITUZIONE del 07/02/2008 Pratica n. BO0036418 in atti dal 07/02/2008 COSTITUZIONE (n. 421.1/2008)

Visura telematica

Tributi speciali: Euro 0,90

Legenda

a) D/7: Fabbricati costruiti o adattati per speciali esigenze di una attivita' industriale e non suscettibili di destinazione diversa senza radicali trasformazioni



Catasto fabbricati
Visura attuale per immobile
Situazione degli atti informatizzati al 19/06/2022



Immobile di catasto fabbricati



Causali di aggiornamento ed annotazioni

Informazioni riportate negli atti del catasto al 19/06/2022

Dati identificativi: Comune di GRANAROLO DELL'EMILIA (E136) (BO)

Foglio 39 Particella 5 Subalterno 3

Classamento:

Rendita: Euro 772,10

Categoria A/3^a, Classe 1, Consistenza 11,5 vani

Indirizzo: VIA NUOVA n. 4 Piano T-1

Dati di superficie: Totale: 242 m² Totale escluse aree scoperte ^{b)}: 242 m²

Ultimo atto di aggiornamento: VARIAZIONE del 01/11/2012 Pratica n. BO0250314 in atti dal 01/11/2012
INSERIMENTO ANNOTAZIONE (n. 30965.1/2012)

Annotazioni: Classamento e rendita non rettificati entro dodici mesi dalla data di iscrizione in atti della
dichiarazione (D.M. 701/94)

> **Dati identificativi**

Comune di GRANAROLO DELL'EMILIA (E136)
(BO)

Foglio 39 Particella 5 Subalterno 3

Particelle corrispondenti al catasto terreni

Comune di GRANAROLO DELL'EMILIA (E136)
(BO)

Foglio 39 Particella 5

COSTITUZIONE del 07/02/2008 Pratica n. BO0036418
in atti dal 07/02/2008 COSTITUZIONE (n. 421.1/2008)

Annotazione di immobile: DICHIARATA SUSSISTENZA
DEI REQUISITI DI RURALITA' CON DOMANDA PROT.
N. BO0325385 DEL 05/10/2011

> **Indirizzo**

VIA NUOVA n. 4 Piano T-1

COSTITUZIONE del 07/02/2008 Pratica n. BO0036418
in atti dal 07/02/2008 COSTITUZIONE (n. 421.1/2008)

> **Dati di classamento**

Rendita: **Euro 772,10**
Categoria **A/3^a**, Classe **1**, Consistenza **11,5 vani**

VARIAZIONE del 01/11/2012 Pratica n. BO0250314 in atti dal 01/11/2012 INSERIMENTO ANNOTAZIONE (n. 30965.1/2012)

Annotazioni: Classamento e rendita non rettificati entro dodici mesi dalla data di iscrizione in atti della dichiarazione (D.M. 701/94)

> **Dati di superficie**

Totale: **242 m²**
Totale escluse aree scoperte ^{b)}: **242 m²**

Superficie di impianto pubblicata il 09/11/2015
Dati relativi alla planimetria: data di presentazione 21/06/2010, prot. n. BO0036418

> **Intestazione attuale dell'immobile - totale intestati: 1**

> **1. AZIENDA UNITA' SANITARIA LOCALE DI BOLOGNA**
(CF 02406911202)
Sede in BOLOGNA (BO)
Diritto di: Proprieta' per 1000/1000 (deriva dall'atto 1)

1. COSTITUZIONE del 07/02/2008 Pratica n. BO0036418 in atti dal 07/02/2008 COSTITUZIONE (n. 421.1/2008)

Visura telematica

Tributi speciali: Euro 0,90

Legenda

a) A/3: Abitazioni di tipo economico

b) Escluse le "superfici di balconi, terrazzi e aree scoperte pertinenziali e accessorie, comunicanti o non comunicanti"
- cfr. Provvedimento del Direttore dell'Agenzia delle Entrate 29 marzo 2013



Catasto fabbricati

Visura attuale per immobile

Situazione degli atti informatizzati al 19/06/2022



Immobile di catasto fabbricati



Causali di aggiornamento ed annotazioni

Informazioni riportate negli atti del catasto al 19/06/2022

Dati identificativi: Comune di GRANAROLO DELL'EMILIA (E136) (BO)

Foglio 39 Particella 5 Subalterno 4

Classamento:

Rendita: Euro 162,12

Categoria C/2^a, Classe 1, Consistenza 73 m²

Indirizzo: VIA NUOVA n. 4 Piano T

Dati di superficie: Totale: 84 m²

Ultimo atto di aggiornamento: VARIAZIONE del 01/11/2012 Pratica n. BO0250315 in atti dal 01/11/2012 INSERIMENTO ANNOTAZIONE (n. 30966.1/2012)

Annotazioni: Classamento e rendita non rettificati entro dodici mesi dalla data di iscrizione in atti della dichiarazione (D.M. 701/94)

> Dati identificativi

Comune di GRANAROLO DELL'EMILIA (E136) (BO)

Foglio 39 Particella 5 Subalterno 4

Particelle corrispondenti al catasto terreni

Comune di GRANAROLO DELL'EMILIA (E136) (BO)

Foglio 39 Particella 5

COSTITUZIONE del 07/02/2008 Pratica n. BO0036418 in atti dal 07/02/2008 COSTITUZIONE (n. 421.1/2008)

Annotazione di immobile: DICHIARATA SUSSISTENZA DEI REQUISITI DI RURALITA' CON DOMANDA PROT. N. BO0325385 DEL 05/10/2011

> Indirizzo

VIA NUOVA n. 4 Piano T

COSTITUZIONE del 07/02/2008 Pratica n. BO0036418 in atti dal 07/02/2008 COSTITUZIONE (n. 421.1/2008)

> **Dati di classamento**

Rendita: Euro 162,12
Categoria C/2^a, Classe 1, Consistenza 73 m²

VARIAZIONE del 01/11/2012 Pratica n. BO0250315 in atti dal 01/11/2012 INSERIMENTO ANNOTAZIONE (n. 30966.1/2012)

Annotazioni: Classamento e rendita non rettificati entro dodici mesi dalla data di iscrizione in atti della dichiarazione (D.M. 701/94)

> **Dati di superficie**

Totale: 84 m²

Superficie di impianto pubblicata il 09/11/2015

Dati relativi alla planimetria: data di presentazione 07/02/2008, prot. n. BO0036418

> **Intestazione attuale dell'immobile - totale intestati: 1**

> 1. AZIENDA UNITA' SANITARIA LOCALE DI BOLOGNA (CF 02406911202)
Sede in BOLOGNA (BO)
Diritto di: Proprieta' per 1000/1000 (deriva dall'atto 1)

1. COSTITUZIONE del 07/02/2008 Pratica n. BO0036418 in atti dal 07/02/2008 COSTITUZIONE (n. 421.1/2008)

Visura telematica

Tributi speciali: Euro 0,90

Legenda

a) C/2: Magazzini e locali di deposito



Catasto fabbricati
Visura attuale per immobile
Situazione degli atti informatizzati al 19/06/2022



Immobile di catasto fabbricati



Causali di aggiornamento ed annotazioni

Informazioni riportate negli atti del catasto al 19/06/2022

Dati identificativi: Comune di GRANAROLO DELL'EMILIA (E136) (BO)

Foglio 39 Particella 5 Subalterno 5

Classamento:

Rendita: Euro 102,15

Categoria C/2^a, Classe 1, Consistenza 46 m²

Indirizzo: VIA NUOVA n. 4 Piano T-1

Dati di superficie: Totale: 54 m²

Ultimo atto di aggiornamento: VARIAZIONE del 01/11/2012 Pratica n. BO0250316 in atti dal 01/11/2012 INSERIMENTO ANNOTAZIONE (n. 30967.1/2012)

Annotazioni: Classamento e rendita non rettificati entro dodici mesi dalla data di iscrizione in atti della dichiarazione (D.M. 701/94)

> **Dati identificativi**

Comune di GRANAROLO DELL'EMILIA (E136) (BO)

Foglio 39 Particella 5 Subalterno 5

Particelle corrispondenti al catasto terreni

Comune di GRANAROLO DELL'EMILIA (E136) (BO)

Foglio 39 Particella 5

COSTITUZIONE del 07/02/2008 Pratica n. BO0036418 in atti dal 07/02/2008 COSTITUZIONE (n. 421.1/2008)

Annotazione di immobile: DICHIARATA SUSSISTENZA DEI REQUISITI DI RURALITA' CON DOMANDA PROT. N. BO0325385 DEL 05/10/2011

> **Indirizzo**

VIA NUOVA n. 4 Piano T-1

COSTITUZIONE del 07/02/2008 Pratica n. BO0036418 in atti dal 07/02/2008 COSTITUZIONE (n. 421.1/2008)

> **Dati di classamento**

Rendita: Euro 102,15
Categoria C/2^a, Classe 1, Consistenza 46 m²

VARIAZIONE del 01/11/2012 Pratica n. BO0250316 in atti dal 01/11/2012 INSERIMENTO ANNOTAZIONE (n. 30967.1/2012)

Annotazioni: Classamento e rendita non rettificati entro dodici mesi dalla data di iscrizione in atti della dichiarazione (D.M. 701/94)

> **Dati di superficie**

Totale: 54 m²

Superficie di impianto pubblicata il 09/11/2015
Dati relativi alla planimetria: data di presentazione 07/02/2008, prot. n. BO0036418

> **Intestazione attuale dell'immobile - totale intestati: 1**

> **1. AZIENDA UNITA' SANITARIA LOCALE DI BOLOGNA (CF 02406911202)**
Sede in BOLOGNA (BO)
Diritto di: Proprieta' per 1000/1000 (deriva dall'atto 1)

1. COSTITUZIONE del 07/02/2008 Pratica n. BO0036418 in atti dal 07/02/2008 COSTITUZIONE (n. 421.1/2008)

Visura telematica

Tributi speciali: Euro 0,90

Legenda

a) C/2: Magazzini e locali di deposito



Catasto terreni
Visura attuale per immobile
Situazione degli atti informatizzati al 19/06/2022



Immobile di catasto terreni



Causali di aggiornamento ed annotazioni

Informazioni riportate negli atti del catasto al 19/06/2022

Dati identificativi: Comune di GRANAROLO DELL'EMILIA (E136) (BO)
Foglio 39 Particella 234

Classamento:

Redditi: dominicale Euro 2,55
agrario Euro 1,28

Particella con qualità: PRATO di classe 1

Superficie: 494 m²

Ultimo atto di aggiornamento: TABELLA DI VARIAZIONE del 01/08/2007 Pratica n. BO0269655 in atti dal 03/09/2007 CAMBIO DI COLTURA (n. 42898.1/2007)

Annotazioni: VARIAZIONE DI QUALITA' SU DICHIARAZIONE DI PARTE

> **Dati identificativi**

Comune di GRANAROLO DELL'EMILIA (E136)
(BO)

Foglio 39 Particella 234

FRAZIONAMENTO del 04/02/1991 in atti dal
07/02/1991 N.59527/90 (n. 1003.4/1991)

> **Dati di classamento**

Redditi: dominicale Euro 2,55
agrario Euro 1,28

Particella con qualità: PRATO di classe 1

Superficie: 494 m²

TABELLA DI VARIAZIONE del 01/08/2007 Pratica n.
BO0269655 in atti dal 03/09/2007 CAMBIO DI
COLTURA (n. 42898.1/2007)

Annotazioni: VARIAZIONE DI QUALITA' SU
DICHIARAZIONE DI PARTE

> **Intestazione attuale dell'immobile - totale intestati: 1**

> 1. AZIENDA UNITA' SANITARIA LOCALE DI
BOLOGNA
(CF 02406911202)

Sede in BOLOGNA (BO)

Diritto di: Proprieta' per 1/1 (deriva dall'atto 1)

1. Atto amministrativo DECRETO (DISPOSIZIONI
DELLE AUTORITA') del 01/01/2004 Pubblico ufficiale
REGIONE EMILIA ROM Sede BOLOGNA (BO)
Repertorio n. 157 registrato in data - LEGGE
REGIONALE N. 21 DEL 20.10.2003 Voltura n.
7532.1/2006 - Pratica n. BO0089162 in atti dal
16/05/2006

Direzione Provinciale di Bologna
Ufficio Provinciale - Territorio
Servizi Catastali

Data: 19/06/2022
Ora: 07:34:33
Numero Pratica: T1227/2022
Pag: 2 - Fine

Visura telematica

Tributi speciali: Euro 0,90





Catasto terreni

Visura attuale per immobile

Situazione degli atti informatizzati al 19/06/2022



Immobile di catasto terreni



Causali di aggiornamento ed annotazioni

Informazioni riportate negli atti del catasto al 19/06/2022

Dati identificativi: Comune di GRANAROLO DELL'EMILIA (E136) (BO)
Foglio 39 Particella 244

Classamento:

Redditi: dominicale Euro 32,68
agrario Euro 16,97

Il reddito dominicale è stato calcolato tenendo conto delle seguenti deduzioni: P2A^{a)}BA3A^{b)}

Particella con qualità: SEMIN IRRIG di classe 2
Superficie: 2.739 m²

Ultimo atto di aggiornamento: TABELLA DI VARIAZIONE del 14/05/2019 Pratica n. BO0154941 in atti dal 10/12/2019 TRASMISSIONE DATI AGEA AI SENSI DEL DL 3.10.2006 N. 262 (n. 10615.1/2019)

Annotazioni: Variazione colturale eseguita ai sensi del DL 3.10.2006 n. 262, convertito con modificazioni nella legge 24.11.2006 n. 286 e successive modificazioni (anno 2019) - Eseguita a seguito di dichiarazione resa il 14/05/2019 all'Organismo Pagatore AGREA con la domanda 4004530 (Scheda validazione/fascicolo prot. n. PG/2019/325744)

> Dati identificativi

Comune di GRANAROLO DELL'EMILIA (E136) (BO)
Foglio 39 Particella 244

FRAZIONAMENTO del 15/11/1991 in atti dal 20/11/1991 N.51016/91 (n. 6341.4/1991)
Annotazione di immobile: S.N.

> Dati di classamento

Redditi: dominicale Euro 32,68
agrario Euro 16,97

Il reddito dominicale è stato calcolato tenendo conto delle seguenti deduzioni: P2A^{a)}BA3A^{b)}

Particella con qualità: SEMIN IRRIG di classe 2
Superficie: 2.739 m²

TABELLA DI VARIAZIONE del 14/05/2019 Pratica n. BO0154941 in atti dal 10/12/2019 TRASMISSIONE DATI AGEA AI SENSI DEL DL 3.10.2006 N. 262 (n. 10615.1/2019)

Annotazioni: Variazione colturale eseguita ai sensi del DL 3.10.2006 n. 262, convertito con modificazioni nella legge 24.11.2006 n. 286 e successive modificazioni (anno 2019) - Eseguita a seguito di dichiarazione resa il 14/05/2019 all'Organismo Pagatore AGREA con la domanda 4004530 (Scheda validazione/fascicolo prot. n. PG/2019/325744)

> Intestazione attuale dell'immobile - totale intestati: 1

> 1. AZIENDA UNITA' SANITARIA LOCALE DI BOLOGNA (CF 02406911202)
Sede in BOLOGNA (BO)
Diritto di: Proprieta' per 1/1 (deriva dall'atto 1)

1. Atto amministrativo DECRETO (DISPOSIZIONI DELLE AUTORITA') del 01/01/2004 Pubblico ufficiale REGIONE EMILIA ROM Sede BOLOGNA (BO) Repertorio n. 157 registrato in data - CEEGE REGIONALE N. 21 DEL 20.10.2003 Pratica n. 7532.1/2006 - Pratica n. BO0089162 del 16/05/2006

Visura telematica

Tributi speciali: Euro 0,90

Legenda

- a) P2A: Pozzi con prevalenza geodetica da m. 5 a m. 10
- b) BA3A: Consorzio della grande bonificazione renana - 3° distretto



Catasto terreni

Visura attuale per immobile

Situazione degli atti informatizzati al 19/06/2022



Immobile di catasto terreni



Causali di aggiornamento ed annotazioni

Informazioni riportate negli atti del catasto al 19/06/2022

Dati identificativi: Comune di GRANAROLO DELL'EMILIA (E136) (BO)
Foglio 39 Particella 246

Classamento:

Particella divisa in 2 porzioni

Totali particella:

Redditi: dominicale Euro 17,74

agrario Euro 9,22

Superficie: 1.585 m²

Il reddito dominicale è stato calcolato tenendo conto delle eventuali deduzioni indicate in tabella

Porzione	AA	AB
Reddito dominicale	Euro 16,93	Euro 0,81
Reddito agrario	Euro 8,79	Euro 0,43
Deduzioni	BA3A ⁽¹⁾ P2A ⁽²⁾	BA3A ⁽¹⁾
Superficie m ²	1.419	166
Qualità	SEMIN IRRIG	PRATO
Classe	2	1

Ultimo atto di aggiornamento: TABELLA DI VARIAZIONE del 14/05/2019 Pratica n. BO0154943 in atti dal 10/12/2019 TRASMISSIONE DATI AGEAAI SENSI DEL DL 3.10.2006 N. 262 (n. 10616.1/2019)

Annotazioni: Variazione colturale eseguita ai sensi del DL 3.10.2006 n. 262, convertito con modificazioni nella legge 24.11.2006 n. 286 e successive modificazioni (anno 2019) - Eseguita a seguito di dichiarazione resa il 14/05/2019 all'Organismo Pagatore AGREA con la domanda 4004530 (Scheda validazione/fascicolo prot. n. PG/2019/325744)

> Dati identificativi

Comune di **GRANAROLO DELL'EMILIA (E136)**
(BO)
Foglio **39** Particella **246**

FRAZIONAMENTO del 15/11/1991 in atti dal
20/11/1991 N.51016/91 (n. 6341.5/1991)
Annotazione di immobile: S.N.

> Dati di classamento

Particella divisa in **2** porzioni

Totali particella:

Redditi: dominicale **Euro 17,74**
agrario **Euro 9,22**

Superficie: **1.585 m²**

Il reddito dominicale è stato calcolato tenendo conto delle eventuali deduzioni indicate in tabella

Porzione	AA	AB
Reddito dominicale	Euro 16,93	Euro 0,81
Reddito agrario	Euro 8,79	Euro 0,43
Deduzioni	BA3A ^(a) P2A ^(b)	BA3A ^(a)
Superficie m ²	1.419	166
Qualità	SEMIN IRRIG	PRATO
Classe	2	1

TABELLA DI VARIAZIONE del 14/05/2019 Pratica n. BO0154943 in atti dal 10/12/2019 TRASMISSIONE DATI AGEA AI SENSI DEL DL 3.10.2006 N. 262 (n. 10616.1/2019)

Annotazioni: Variazione colturale eseguita ai sensi del DI 3.10.2006 n. 262, convertito con modificazioni nella legge 24.11.2006 n. 286 e successive modificazioni (anno 2019) - Eseguita a seguito di dichiarazione resa il 14/05/2019 all'Organismo Pagatore AGREA con la domanda 4004530 (Scheda validazione/fascicolo prot. n. PG/2019/325744)

> Intestazione attuale dell'immobile - totale intestati: 1

> **1. AZIENDA UNITA' SANITARIA LOCALE DI BOLOGNA**
(CF 02406911202)
Sede in BOLOGNA (BO)
Diritto di: Proprieta' per 1/1 (deriva dall'atto 1)

1. Atto amministrativo DECRETO (DISPOSIZIONI DELLE AUTORITA') del 01/01/2004 Pubblico ufficiale REGIONE EMILIA ROM Sede BOLOGNA (BO) Repertorio n. 157 registrato in data - LEGGE REGIONALE N. 21 DEL 20.10.2003 Voltura n. 7532.1/2006 - Pratica n. BO0089162 in atti dal 16/05/2006

Visura telematica

Tributi speciali: Euro 0,90



Legenda

- a) BA3A: Consorzio della grande bonificazione renana - 3° distretto
- b) P2A: Pozzi con prevalenza geodetica da m. 5 a m. 10



Catasto terreni
Visura attuale per immobile
Situazione degli atti informatizzati al 19/06/2022



Immobile di catasto terreni



Causali di aggiornamento ed annotazioni

Informazioni riportate negli atti del catasto al 19/06/2022

Dati identificativi: Comune di GRANAROLO DELL'EMILIA (E136) (BO)
Foglio 39 Particella 248

Classamento:

Redditi: dominicale Euro 23,48
agrario Euro 12,20

Il reddito dominicale è stato calcolato tenendo conto delle seguenti deduzioni: P2A^{a)} BA3A^{b)}

Particella con qualità: SEMIN IRRIG di classe 2
Superficie: 1.968 m²

Ultimo atto di aggiornamento: TABELLA DI VARIAZIONE del 14/05/2019 Pratica n. BO0154944 in atti dal 10/12/2019 TRASMISSIONE DATI AGEA AI SENSI DEL DL 3.10.2006 N. 262 (n. 10617.1/2019)

Annotazioni: Variazione colturale eseguita ai sensi del DL 3.10.2006 n. 262, convertito con modificazioni nella legge 24.11.2006 n. 286 e successive modificazioni (anno 2019) - Eseguita a seguito di dichiarazione resa il 14/05/2019 all'Organismo Pagatore AGREA con la domanda 4004530 (Scheda validazione/fascicolo prot. n. PG/2019/325744)



> **Dati identificativi**

Comune di GRANAROLO DELL'EMILIA (E136) (BO)
Foglio 39 Particella 248

FRAZIONAMENTO del 15/11/1991 in atti dal 20/11/1991 N.51016/91 (n. 6341.6/1991)
Annotazione di immobile: S.N.

> **Dati di classamento**

Redditi: dominicale Euro 23,48
agrario Euro 12,20

Il reddito dominicale è stato calcolato tenendo conto delle seguenti deduzioni: P2A^{a)} BA3A^{b)}

Particella con qualità: SEMIN IRRIG di classe 2
Superficie: 1.968 m²

TABELLA DI VARIAZIONE del 14/05/2019 Pratica n. BO0154944 in atti dal 10/12/2019 TRASMISSIONE DATI AGEA AI SENSI DEL DL 3.10.2006 N. 262 (n. 10617.1/2019)

Annotazioni: Variazione colturale eseguita ai sensi del DL 3.10.2006 n. 262, convertito con modificazioni nella legge 24.11.2006 n. 286 e successive modificazioni (anno 2019) - Eseguita a seguito di dichiarazione resa il 14/05/2019 all'Organismo Pagatore AGREA con la domanda 4004530 (Scheda validazione/fascicolo prot. n. PG/2019/325744)

> Intestazione attuale dell'immobile - totale intestati: 1

> 1. AZIENDA UNITA' SANITARIA LOCALE DI BOLOGNA (CF 02406911202)

Sede in BOLOGNA (BO)

Diritto di: Proprieta' per 1/1 (deriva dall'atto 1)

1. Atto amministrativo DECRETO (DISPOSIZIONI DELLE AUTORITA') del 01/01/2004 Pubblico ufficiale REGIONE EMILIA ROM Sede BOLOGNA (BO) Repertorio n. 157 registrato in data - LEGGE REGIONALE N. 21 DEL 20.10.2003 Voltura n. 7532.1/2006 - Pratica n. BO0089162 in atti dal 16/05/2006

Visura telematica

Tributi speciali: Euro 0,90



Legenda

- a) P2A: Pozzi con prevalenza geodetica da m. 5 a m. 10
b) BA3A: Consorzio della grande bonificazione renana - 3° distretto



Catasto terreni

Visura attuale per immobile

Situazione degli atti informatizzati al 19/06/2022



Immobile di catasto terreni



Causali di aggiornamento ed annotazioni

Informazioni riportate negli atti del catasto al 19/06/2022

Dati identificativi: Comune di GRANAROLO DELL'EMILIA (E136) (BO)
Foglio 39 Particella 253

Classamento:

Particella divisa in 2 porzioni

Totali particella:

Redditi: dominicale Euro 71,03

agrario Euro 36,13

Superficie: 5.830 m²

Il reddito dominicale è stato calcolato tenendo conto delle eventuali deduzioni indicate in tabella

Porzione	AA	AB
Reddito dominicale	Euro 61,66	Euro 9,37
Reddito agrario	Euro 32,03	Euro 4,10
Deduzioni	BA3A ⁽¹⁾ P2A ⁽¹⁾	BA3A ⁽¹⁾
Superficie m ²	5.168	662
Qualità	SEMIN IRRIG	SEMIN ARBOR
Classe	2	1

Ultimo atto di aggiornamento: TABELLA DI VARIAZIONE del 14/05/2019 Pratica n. BO0154946 in atti dal 10/12/2019 TRASMISSIONE DATI AGEA AI SENSI DEL DL 3.10.2006 N. 262 (n. 10619.1/2019)

Annotazioni: Variazione colturale eseguita ai sensi del DL 3.10.2006 n. 262, convertito con modificazioni nella legge 24.11.2006 n. 286 e successive modificazioni (anno 2019) - Eseguita a seguito di dichiarazione resa il 14/05/2019 all'Organismo Pagatore AGREA con la domanda 4004530 (Scheda validazione/fascicolo prot. n. PG/2019/325744)

> Dati identificativi

Comune di **GRANAROLO DELL'EMILIA (E136)**
(BO)
Foglio 39 Particella 253

FRAZIONAMENTO del 15/11/1991 in atti dal
20/11/1991 N.51016/91 (n. 6341.7/1991)
Annotazione di immobile: S.N.

> Dati di classamento

Particella divisa in 2 porzioni
Totale particella:
Redditi dominicale **Euro 71,03**
agrario **Euro 36,13**

Superficie: **5.830 m²**

Il reddito dominicale è stato calcolato tenendo
conto delle eventuali deduzioni indicate in
tabella

Porzione	AA	AB
Reddito dominicale	Euro 61,66	Euro 9,37
Reddito agrario	Euro 32,03	Euro 4,10
Deduzioni	BA3A ^{II} P2A ^{II}	BA3A ^{II}
Superficie m ²	5.168	662
Qualità	SEMIN IRRIG	SEMIN ARBOR
Classe	2	1

TABELLA DI VARIAZIONE del 14/05/2019 Pratica n.
BO0154946 in atti dal 10/12/2019 TRASMISSIONE
DATI AGEA AI SENSI DEL DL 3.10.2006 N. 262 (n.
10619.1/2019)

Annotazioni: Variazione culturale eseguita ai sensi del
DI 3.10.2006 n. 262, convertito con modificazioni nella
legge 24.11.2006 n. 286 e successive modificazioni
(anno 2019) - Eseguita a seguito di dichiarazione resa
il 14/05/2019 all'Organismo Pagatore AGREA con la
domanda 4004530 (Scheda validazione/fascicolo prot.
n. PG/2019/325744)

> Intestazione attuale dell'immobile - totale intestati: 1

> 1. AZIENDA UNITA' SANITARIA LOCALE DI BOLOGNA

(CF 02406911202)

Sede in BOLOGNA (BO)

Diritto di: Proprietà per 1/1 (deriva dall'atto 1)

1. Atto amministrativo DECRETO (DISPOSIZIONI
DELLE AUTORITA') del 01/01/2004 Pubblico ufficiale
REGIONE EMILIA ROM Sede BOLOGNA (BO)
Repertorio n. 157 registrato in data - LEGGE
REGIONALE N. 21 DEL 20.10.2003 Voltura n.
7532.1/2006 - Pratica n. BO0089162 in atti dal
16/05/2006

Visura telematica

Tributi speciali: Euro 0,90

Identificativo Catastrale	Superficie (mq)	Superficie (ca)
001/001/001	1000	1000
001/001/002	1000	1000
001/001/003	1000	1000
001/001/004	1000	1000
001/001/005	1000	1000
001/001/006	1000	1000
001/001/007	1000	1000
001/001/008	1000	1000
001/001/009	1000	1000
001/001/010	1000	1000

Legenda

- a) BA3A: Consorzio della grande bonificazione renana - 3° distretto
- b) P2A: Pozzi con prevalenza geodetica da m. 5 a m. 10



Catasto terreni

Visura attuale per immobile

Situazione degli atti informatizzati al 19/06/2022



Immobile di catasto terreni



Causali di aggiornamento ed annotazioni

Informazioni riportate negli atti del catasto al 19/06/2022

Dati identificativi: Comune di GRANAROLO DELL'EMILIA (E136) (BO)
Foglio 39 Particella 255

Classamento:

Particella divisa in 2 porzioni

Totali particella:

Redditi: dominicale Euro 29,37

agrario Euro 14,97

Superficie: 2.415 m²

Il reddito dominicale è stato calcolato tenendo conto delle eventuali deduzioni indicate in tabella

Porzione	AA	AB
Reddito dominicale	Euro 25,82	Euro 3,55
Reddito agrario	Euro 13,41	Euro 1,56
Deduzioni	BA3A ⁽¹⁾ P2A ⁽¹⁾	BA3A ⁽¹⁾
Superficie m ²	2.164	251
Qualità	SEMIN IRRIG	SEMIN ARBOR
Classe	2	1

Ultimo atto di aggiornamento: TABELLA DI VARIAZIONE del 14/05/2019 Pratica n. BO0154947 in atti dal 10/12/2019 TRASMISSIONE DATI AGEA AI SENSI DEL DL 3.10.2006 N. 262 (n. 10620.1/2019)

Annotazioni: Variazione culturale eseguita ai sensi del DL 3.10.2006 n. 262, convertito con modificazioni nella legge 24.11.2006 n. 286 e successive modificazioni (anno 2019) - Eseguita a seguito di dichiarazione resa il 14/05/2019 all'Organismo Pagatore AGREA con la domanda 4004530 (Scheda validazione/fascicolo prot. n. PG/2019/325744)

> Dati identificativi

Comune di **GRANAROLO DELL'EMILIA (E136)**
(BO)
Foglio **39** Particella **255**

FRAZIONAMENTO del 15/11/1991 in atti dal
20/11/1991 N.51016/91 (n. 6341.7/1991)
Annotazione di immobile: S.N.

> Dati di classamento

Particella divisa in **2** porzioni
Totali particella:

Redditi: dominicale **Euro 29,37**
agrario **Euro 14,97**

Superficie: **2.415 m²**

Il reddito dominicale è stato calcolato tenendo conto delle eventuali deduzioni indicate in tabella

Porzione	AA	AB
Reddito dominicale	Euro 25,82	Euro 3,55
Reddito agrario	Euro 13,41	Euro 1,56
Deduzioni	BA3A ^{a)} P2A ^{b)}	BA3A ^{a)}
Superficie m ²	2.164	251
Qualità	SEMIN IRRIG	SEMIN ARBOR
Classe	2	1

TABELLA DI VARIAZIONE del 14/05/2019 Pratica n. BO0154947 in atti dal 10/12/2019 TRASMISSIONE DATI AGEA AI SENSI DEL DL 3.10.2006 N. 262 (n. 10620.1/2019)

Annotazioni: Variazione culturale eseguita ai sensi del DI 3.10.2006 n. 262, convertito con modificazioni nella legge 24.11.2006 n. 286 e successive modificazioni (anno 2019) - Eseguita a seguito di dichiarazione resa il 14/05/2019 all'Organismo Pagatore AGREA con la domanda 4004530 (Scheda validazione/fascicolo prot. n. PG/2019/325744)

> Intestazione attuale dell'immobile - totale intestati: 1

> **1. AZIENDA UNITA' SANITARIA LOCALE DI BOLOGNA**
(CF 02406911202)
Sede in BOLOGNA (BO)
Diritto di: Proprieta' per 1/1 (deriva dall'atto 1)

1. Atto amministrativo DECRETO (DISPOSIZIONI DELLE AUTORITA') del 01/01/2004 Pubblico ufficiale REGIONE EMILIA ROM Sede BOLOGNA (BO) Repertorio n. 157 registrato in data - LEGGE REGIONALE N. 21 DEL 20.10.2003 Voltura n. 7532.1/2006 - Pratica n. BO0089162 in atti dal 16/05/2006

Visura telematica

Tributi speciali: Euro 0,90



Legenda

- a) BA3A: Consorzio della grande bonificazione renana - 3° distretto
- b) P2A: Pozzi con prevalenza geodetica da m. 5 a m. 10



Catasto terreni
Visura attuale per immobile
Situazione degli atti informatizzati al 19/06/2022



Immobile di catasto terreni



Causali di aggiornamento ed annotazioni

Informazioni riportate negli atti del catasto al 19/06/2022

Dati identificativi: Comune di GRANAROLO DELL'EMILIA (E136) (BO)
Foglio 39 Particella 257

Classamento:

Redditi: dominicale Euro 213,31 Lire 413.028
agrario Euro 93,42 Lire 180.888

Il reddito dominicale è stato calcolato tenendo conto delle seguenti deduzioni: BA3A⁹⁾
Particella con qualità: SEMIN ARBOR di classe 1

Superficie: 15.074 m²

Ultimo atto di aggiornamento: FRAZIONAMENTO del 15/11/1991 in atti dal 20/11/1991 N.51016/91 (n. 6341.7/1991)



> **Dati identificativi**

Comune di GRANAROLO DELL'EMILIA (E136) (BO)
Foglio 39 Particella 257
Partita: 71

FRAZIONAMENTO del 15/11/1991 in atti dal 20/11/1991 N.51016/91 (n. 6341.7/1991)
Annotazione di immobile: S.N.

> **Dati di classamento**

Redditi: dominicale Euro 213,31 Lire 413.028
agrario Euro 93,42 Lire 180.888
Il reddito dominicale è stato calcolato tenendo conto delle seguenti deduzioni: BA3A⁹⁾
Particella con qualità: SEMIN ARBOR di classe 1

FRAZIONAMENTO del 15/11/1991 in atti dal 20/11/1991 N.51016/91 (n. 6341.7/1991)

Superficie: 15.074 m²

> Intestazione attuale dell'immobile - totale intestati: 1

> 1. AZIENDA UNITA' SANITARIA LOCALE DI BOLOGNA
(CF 02406911202)

Sede in BOLOGNA (BO)

Diritto di: Proprieta' per 1/1 (deriva dall'atto 1)

1. Atto amministrativo DECRETO (DISPOSIZIONI DELLE AUTORITA') del 01/01/2004 Pubblico ufficiale REGIONE EMILIA ROM Sede BOLOGNA (BO) Repertorio n. 157 registrato in data - LEGGE REGIONALE N. 21 DEL 20.10.2003 Voltura n. 7532.1/2006 - Pratica n. BO0089162 in atti dal 16/05/2006

Visura telematica

Tributi speciali: Euro 0,90



Legenda

a) BA3A: Consorzio della grande bonificazione renana - 3° distretto

